

Winterwanderwege direkt vom Hotel aus



„Panoramaweg“ Gehzeit: ca. 45 Minuten - Länge 7 km

Direkt an der Langlaufloipe

Wegverlauf: Gegenüber vom Sporthaus Auer – hinauf zur Pension Winkler – Richtung Bichlbauer – weiter zum Bramsau Bräu – Tennisplatz – und zurück




„Dorf“ Gehzeit 30 min - Länge 1 km

Rechts hinter der Kirche nahe Spielplatz - Einstieg hinter dem Gemeindeamt auf den gespurten Winterwanderweg - vorbei an der Snowtubing-Anlage - wieder retour.



„Lidaun“ Weg Nr. 44 - Gehzeit: 1,45 Stunden - Länge: 5,8 km

Vom Ortskern Richtung Sport Auer - Dorfstrasse - bei Kreuzung Tankstelle links Richtung Lidaun Ebenau - Lidaunstrasse folgen - vorbei an der Kreuzfichte - links halten zu den Grabnerbauern - auf der Almbachstrasse links bis zur Stegleitenstrasse - links wieder retour ins Ortszentrum



„Felsenbad“ Gehzeit 1,5 Stunden Länge 6 km

Hinter der Kirche runter am Sportplatz & Stegleitenbauer vorbei - Abzweigung links - Almbachstrasse entlang - nächste Abzweigung rechts - Almweg entlang - über die Holzbrücke zum Felsenbad - weiter bis zur Eisenbrücke / Kreuzung Weissenbergstrasse - links wieder retour auf die Almbachstrasse - Stegleitenstrasse zurück ins Ortszentrum



„Ramsau“ - Rundwanderweg

Richtung Weg Nr. 40 & 42 Gehzeit 1,45 Stunden – Länge 5,6 km


Ortskern Richtung Gasthof Botenwirt - neben der Tankstelle Wörndl rechts hinauf - oben angelangt rechts Richtung Ramsau - vorbei an der Tischlerei Schöpp - links - nach ca. 500 Meter nochmals links, vorbei an der Kapelle zur Tiefbrunnauer Landesstraße - nach ca. 200 Metern auf der Tiefbrunnauer Straße nach rechts - zurück ins Ortszentrum.



„Hamoosau“ - Hintersee Rundwanderweg

Gehzeit: 2 Stunden - Länge: 7,5 km

Zentrum von Faistenau - über Kugelberg - Richtung Hintersee - über Landstraße - zum Hintersee - um den See - zurück zur Landstraße bis zum CaVino - rechts den Raffweg entlang - Hamoosau - über Tiefbrunnauerstraße & Lohstraße zurück ins Ortszentrum




„Kugelberg“ Gehzeit 2,2 Stunden - Länge: 8.034 Kilometer

An der Kirche vorbei - links die Bramsaustrasse entlang - beim Bramsau Bräu links den Kugelberg-Wanderweg entlang - beim Fitnessparcours links abzweigen - bis zur Strasse - links die Bichlstrasse retour ins Ortszentrum

Verbindungsweg zum Hintersee:

beim Fitnessparcours den Kugelberg-Rundwanderweg weiter - bis zur Abzweigung Hintersee - auf der Rosenlehenstrasse hinunter zur Hinterseestrasse - kurzes Stück entlang der Hinterseestrasse bis zur Seestrasse - Einstieg Hintersee-Winterwanderweg beim Seestüberl



„Dorfrundweg“ Gehzeit: 1 Stunde Länge: 3 km

Start am Dorfplatz - 1000-jährige Linde - Dorfstraße hinunter - rechts oberhalb beim Spar-Supermarkt und Tischlerei Ainz vorbei - über Kirchenweg rechts hoch - links zur Lohstraße und weiter über den Feldweg bis zur Bichlstraße - 2 Mal rechts vorbei am Tennisplatz - retour in den Ort.

Tipp: Weiter zum Kugelberg Denksportweg & Waldlehrpfad - Rundwanderweg!